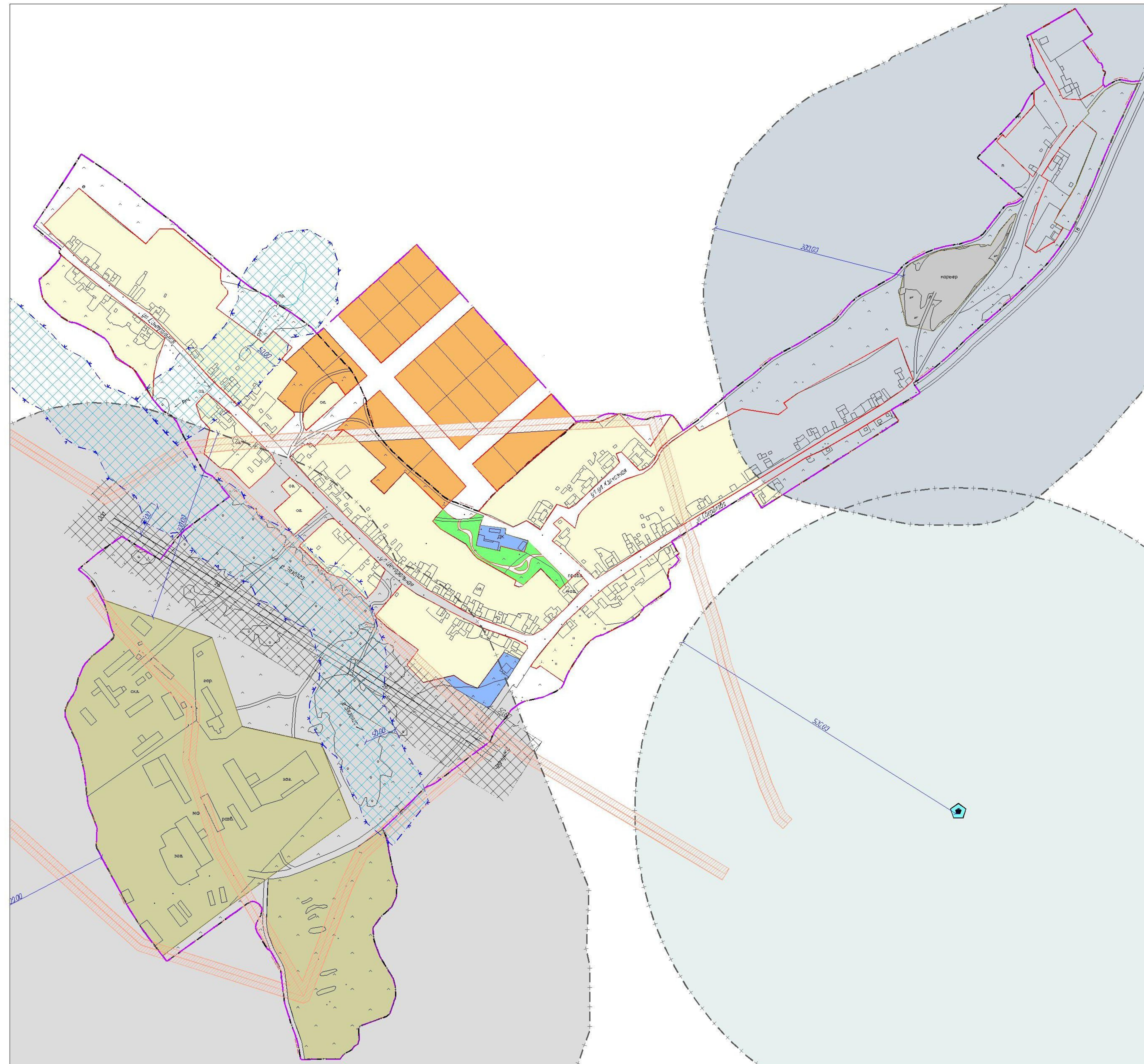
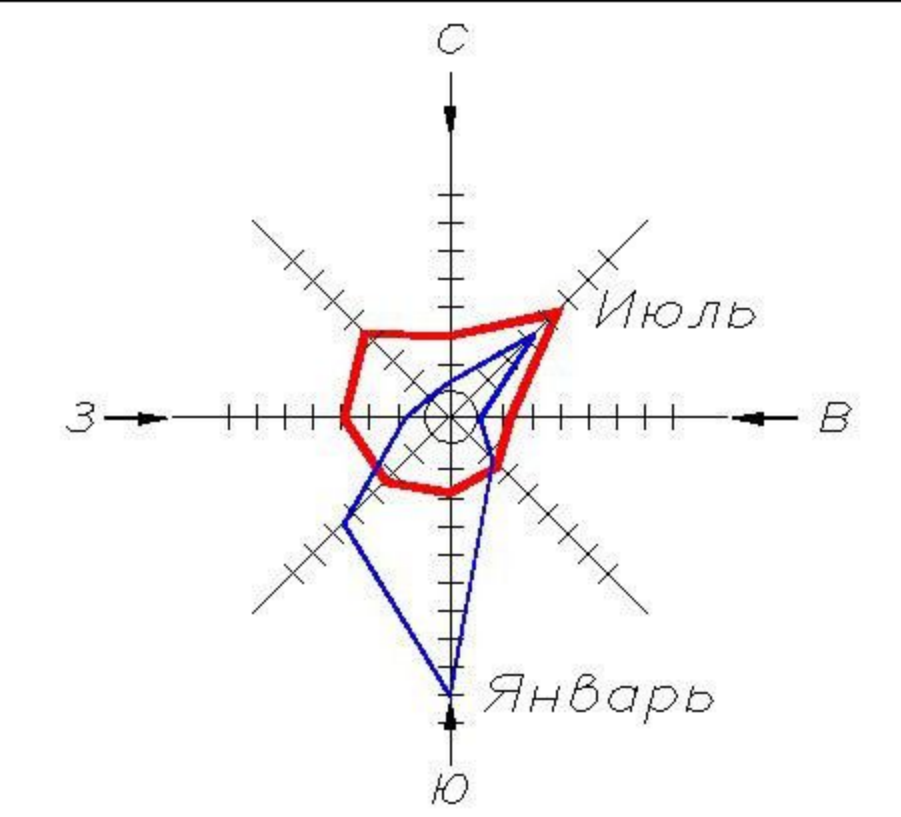


















ПРАВИЛА ЗЕМЛЕПОЛЬЗОВАНИЯ И ЗАСТРОЙКИ

д.Зязелга Бардымского муниципального района Пермского края

Карта санитарно-защитных и водоохранных зон



-  Граница села
-  Здания и сооружения
-  Водные поверхности
- Жилые зоны**
-  Зона застройки индивидуальными жилыми домами
-  Зона развития жилой застройки
- Общественно-деловые зоны**
-  Зона делового, общественного и коммерческого назначения
- Рекреационные зоны**
-  Рекреационные зоны
- Зоны сельскохозяйственного использования**
-  Зона сельскохозяйственного назначения
- Производственные зоны**
-  Зона производственно-коммунальных объектов III класса вредности
- Зоны специального назначения**
-  Свалки и полигоны ТБО
- Санитарно-защитные зоны**
-  Водоохранные зоны
-  Охранные зоны высоковольтных ЛЭП (6 кВ) – 10 м
-  СЗЗ свалок и полигонов ТБО
-  Придорожная полоса 50 м
-  СЗЗ производственных объектов
-  СЗЗ сельскохозяйственных объектов

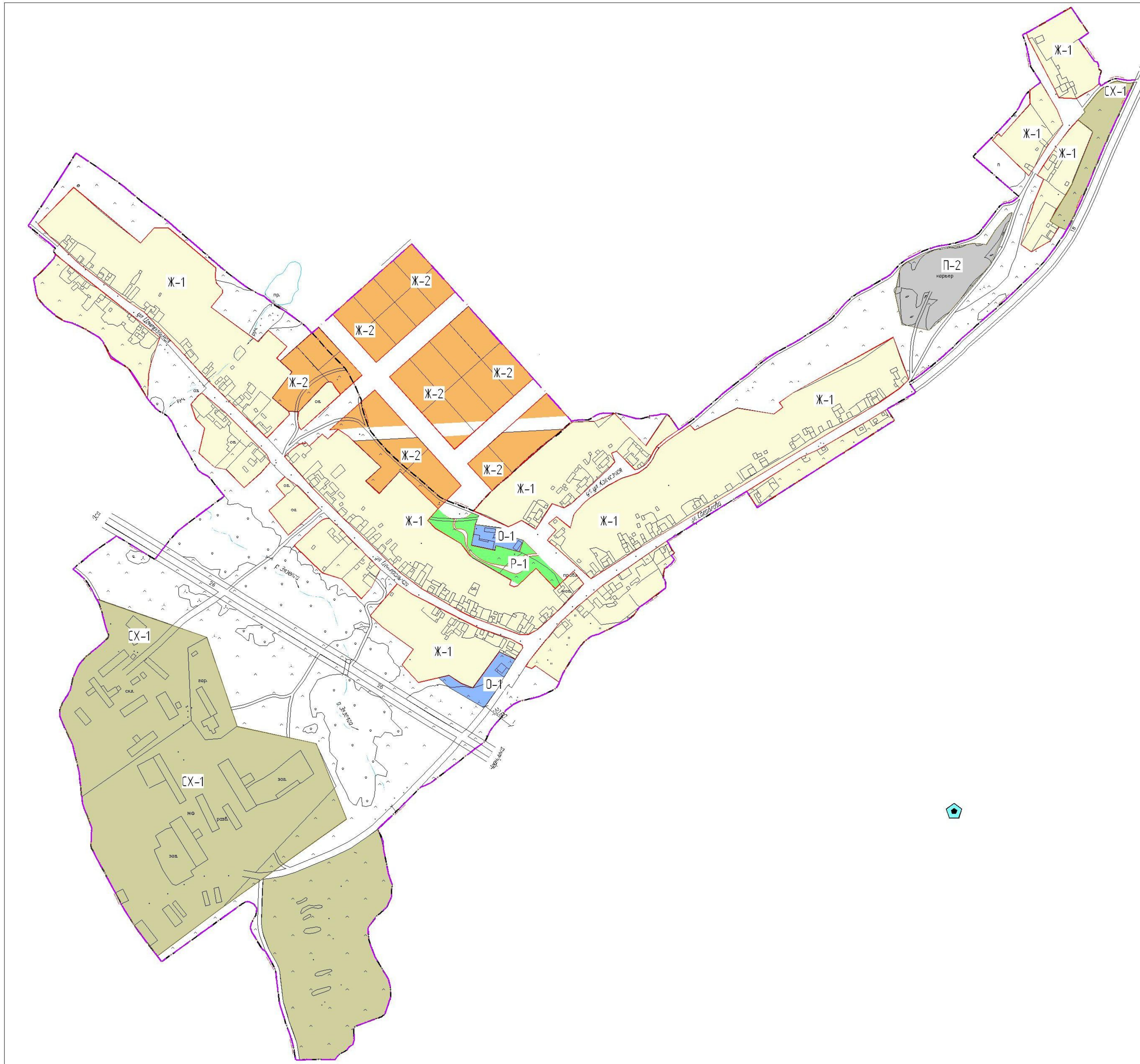
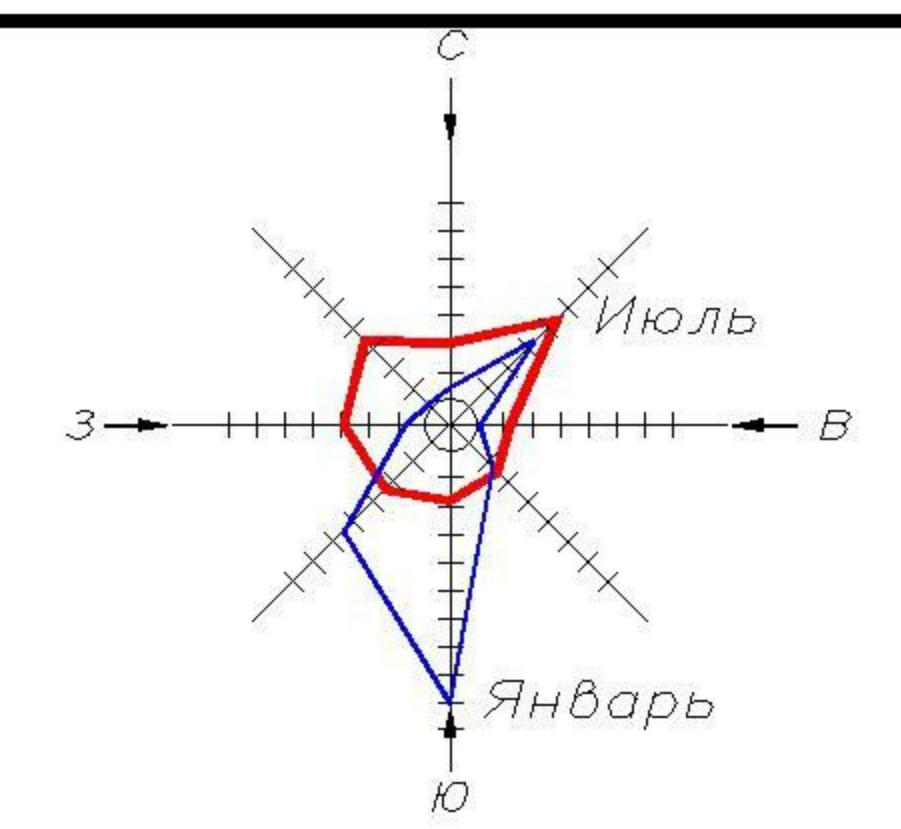
M_1: 5000











ООО "Бэстил"	
ПРАВИЛА ЗЕМЛЕПОЛЬЗОВАНИЯ И ЗАСТРОЙКИ в Зязелга Карта санитарно-защитных и водоохранных зон	
Генеральный директор	Уразаев Р.Д.
Гл. арх. проекта	Уразаев Р.Д.
Гл. инж. проекта	Мустаев И.А.
Исполнитель	Бакунов И.И.
Исполнитель	Туктамышева А.И.
с. Барда 2010	

ПРАВИЛА ЗЕМЛЕПОЛЬЗОВАНИЯ И ЗАСТРОЙКИ

д.Зязелга Бардымского муниципального района Пермского края

Карта градостроительного зонирования территории



-  Граница села
-  Здания и сооружения
-  Водные поверхности
- Жилые зоны**
-  Ж-1 Зона застройки индивидуальными жилыми домами
-  Ж-2 Зона развития жилой застройки
- Общественно-деловые зоны**
-  О-1 Зона делового, общественного и коммерческого назначения
- Рекреационные зоны**
-  Р-1 Рекреационные зоны
- Зоны сельскохозяйственного использования**
-  СХ-1 Зона сельскохозяйственного назначения
- Производственные зоны**
-  П-2 Зона производственно-коммунальных объектов III класса вредности
- Зоны специального назначения**
-  Свалки и полигоны ТБО

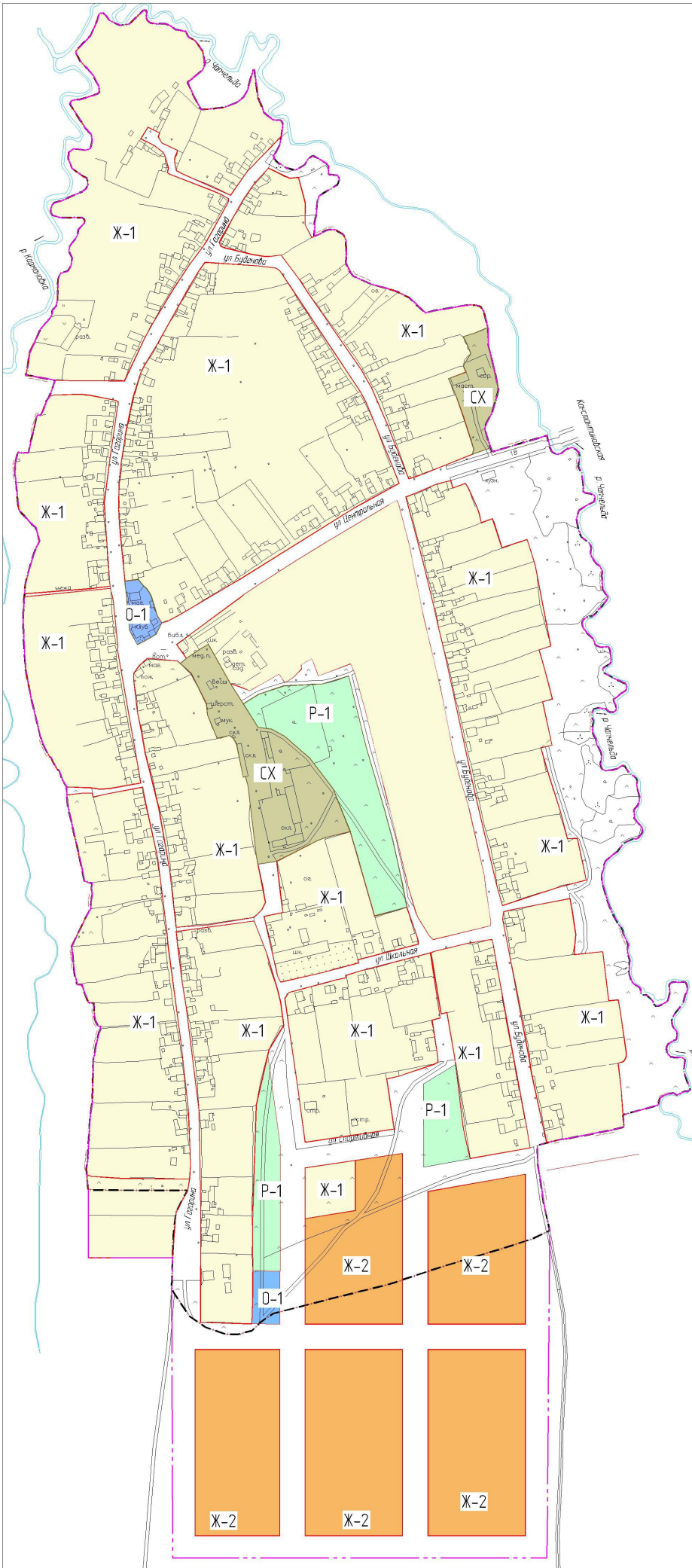
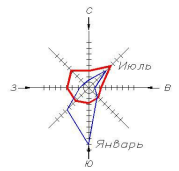
M₁: 5000

ООО "Бэстим"	
ПРАВИЛА ЗЕМЛЕПОЛЬЗОВАНИЯ И ЗАСТРОЙКИ д.Зязелга Карта градостроительного зонирования территории	
Генеральный директор	Уразов Р.Д.
Гл. арх. проекта	Уразов Р.Д.
Гл. инж. проекта	Мустаев И.А.
Исполнитель	Бакунев И.И.
Исполнитель	Туктамышева А.И.
с. Барда 2010	

ПРАВИЛА ЗЕМЛЕПОЛЬЗОВАНИЯ И ЗАСТРОЙКИ

с. Кармановка Бардымского муниципального района Пермского края

Карта градостроительного зонирования территории



- Граница села
 - Проектная граница села
 - Здания и сооружения
 - Водные поверхности
- Жилые зоны**
- Ж-1 Зона застройки индивидуальными жилыми домами
 - Ж-2 Зона развития жилой застройки
- Общественно-деловые зоны**
- О-1 Зона делового, общественного и коммерческого назначения
- Рекреационные зоны**
- Р-1 Рекреационные зоны
- Зоны сельскохозяйственного использования**
- СХ Зона сельскохозяйственного назначения

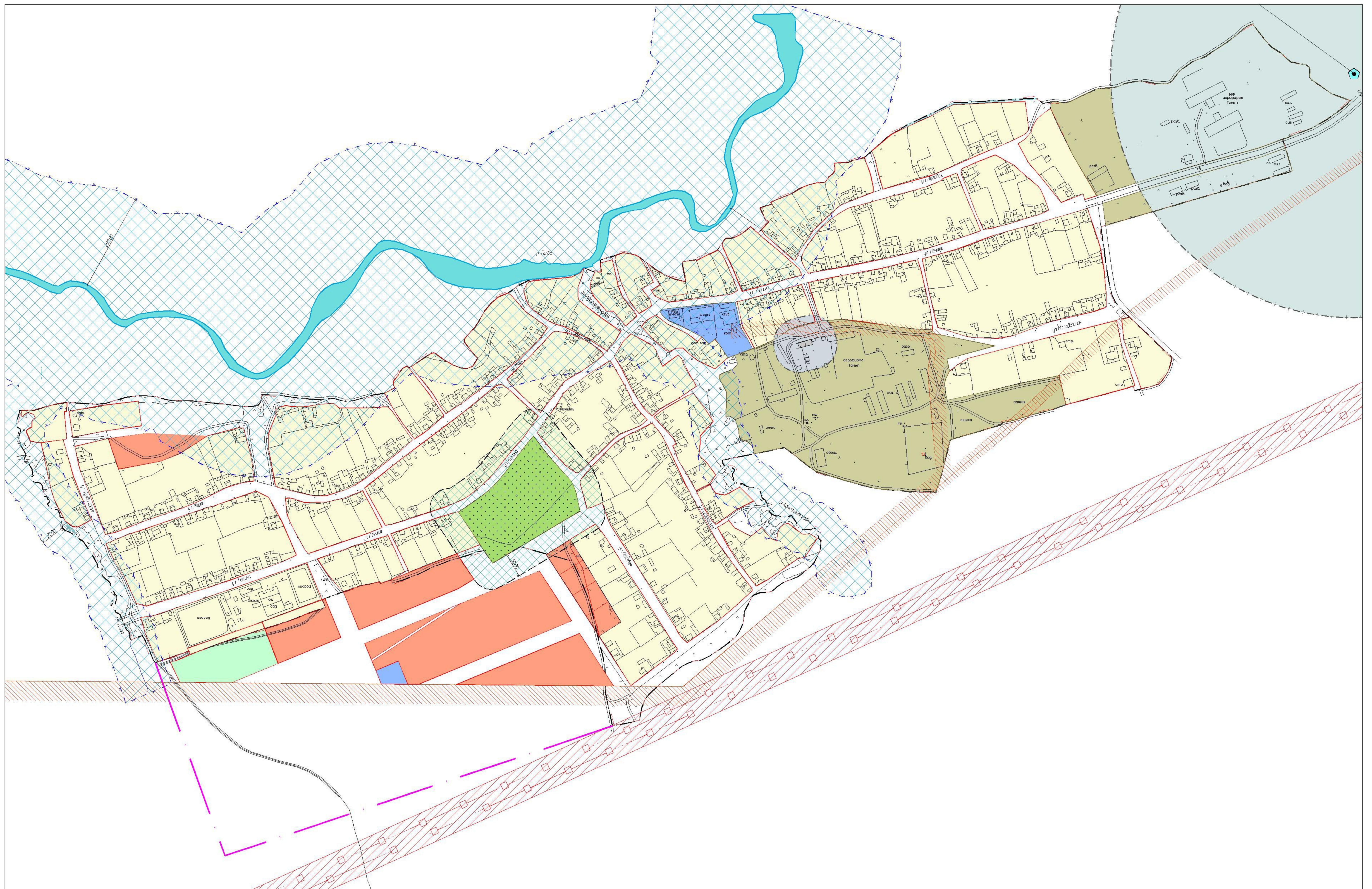
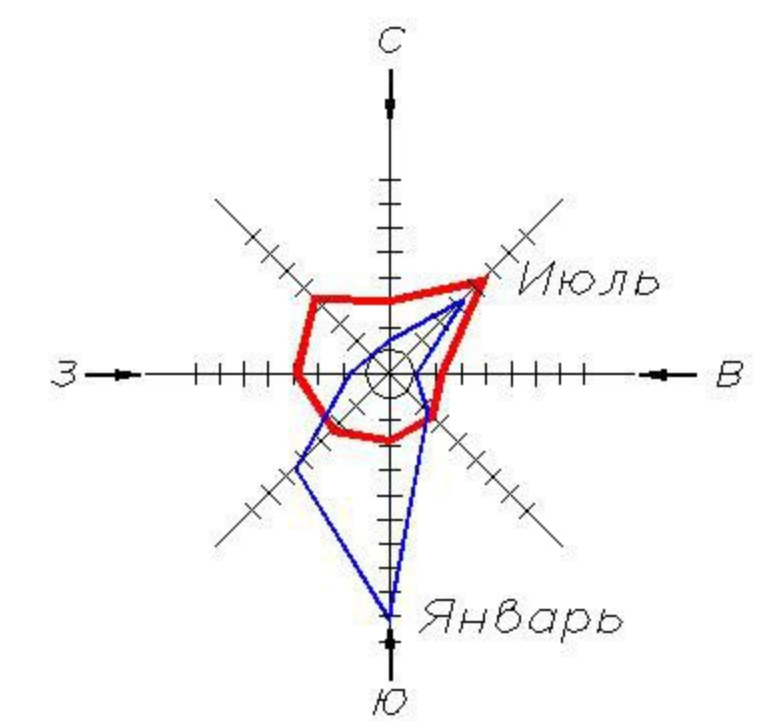
M_1:2000

ООО "Станарт"	
ИНН 2602083025, ОГРН 1022602083025	
Адрес: Бардымский район, с. Кармановка	
Генеральный директор	Уткин Р.В.
Гл. инж. проекта	Уткин Р.В.
Исполнитель	Борисов И.В.
Исполнитель	Тришнина Е.В.
с. Бардым	
2022	

ПРАВИЛА ЗЕМЛЕПОЛЬЗОВАНИЯ И ЗАСТРОЙКИ

с.Константиновка Бардымского муниципального района Пермского края

Карта санитарно-защитных и водоохраных зон



- Граница села
- Здания и сооружения
- Водные поверхности

- Жилые зоны**
- Зона застройки индивидуальными жилыми домами
 - Зона развития жилой застройки

- Рекреационные зоны**
- Рекреационные зоны

- Общественно-деловые зоны**
- Зона делового, общественного и коммерческого назначения
- Зоны сельскохозяйственного использования**
- Зона сельскохозяйственного назначения
- Зоны специального назначения**
- Зона кладбищ
 - Свалки, полигоны ТБО
- Производственные зоны**
- Зона производственно-коммунальных объектов IV, V класса вредности

- Санитарно-защитные зоны**
- СЗЗ производственных объектов
 - СЗЗ объектов сельскохозяйственного назначения III класса вредности
 - Водоохранные зоны
 - СЗЗ кладбищ – 50 м
 - Охранные зоны высоковольтных ЛЭП (10 кВ) – 10 м
 - Охранные зоны высоковольтных ЛЭП (110 кВ) – 20 м

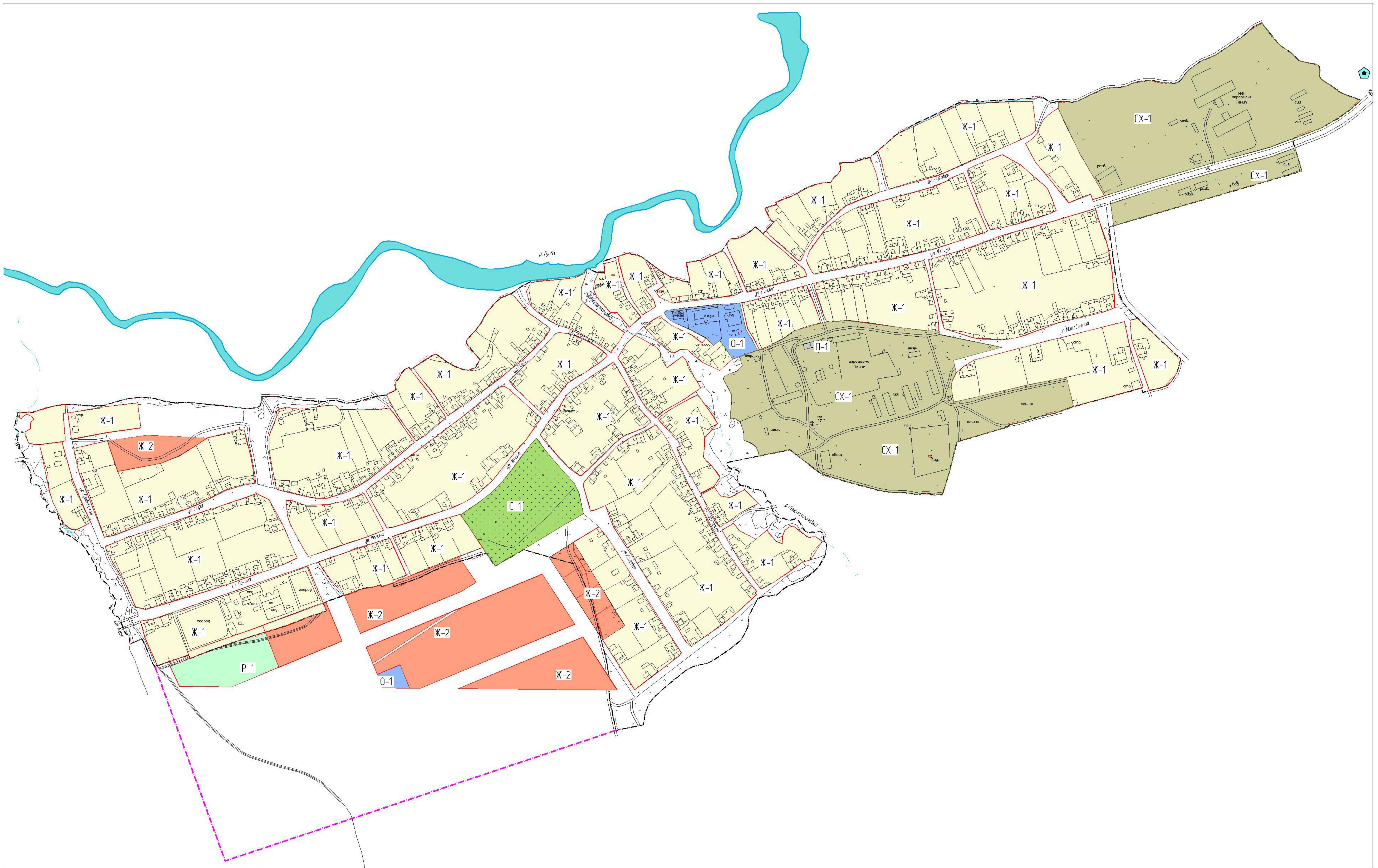
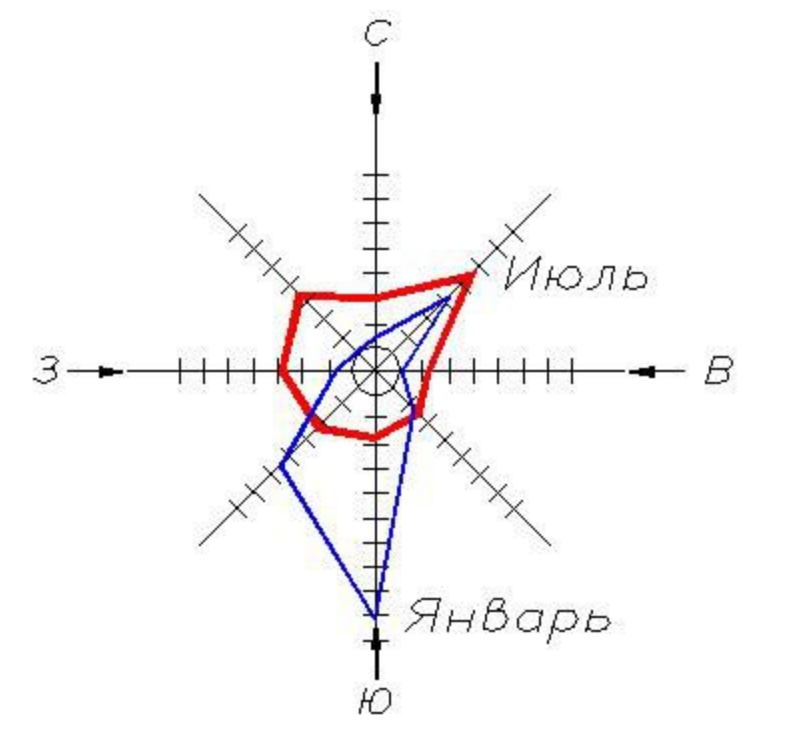
M_1:5000








ООО "Бэстл"	
ГЛАВЛА ЗЕМЛЕПОЛЬЗОВАНИЯ И ЗАСТРОЙКИ с/к-станции с/к-с	
Карта санитарно-защитных и водоохраных зон	
Генеральный директор	Уразов Р.Д.
Гл. арх. проекта	Уразов Р.Д.
Гл. инж. проекта	Мустаев И.А.
Исполнитель	Бакунов ИИ.
Исполнитель	Туктамышева А.И.
с.Барда	
2018	





ПРАВИЛА ЗЕМЛЕПОЛЬЗОВАНИЯ И ЗАСТРОЙКИ

с.Константиновка Бардымского муниципального района Пермского края

Карта градостроительного зонирования территории



-  Граница села
-  Здания и сооружения
-  Водные поверхности
- Жилые зоны**
-  Ж-1 Зона застройки индивидуальными жилыми домами
-  Ж-2 Зона развития жилой застройки
- Рекреационные зоны**
-  Р-1 Рекреационные зоны
- Общественно-деловые зоны**
-  О-1 Зона делового, общественного и коммерческого назначения

- Зоны сельскохозяйственного использования**
-  СХ-1 Зона сельскохозяйственного назначения
- Зоны специального назначения**
-  С-1 Зона кладбищ
-  Свалки, полигоны ТБО
- Производственные зоны**
-  П-1 Зона производственно-коммунальных объектов IV, V класса вредности

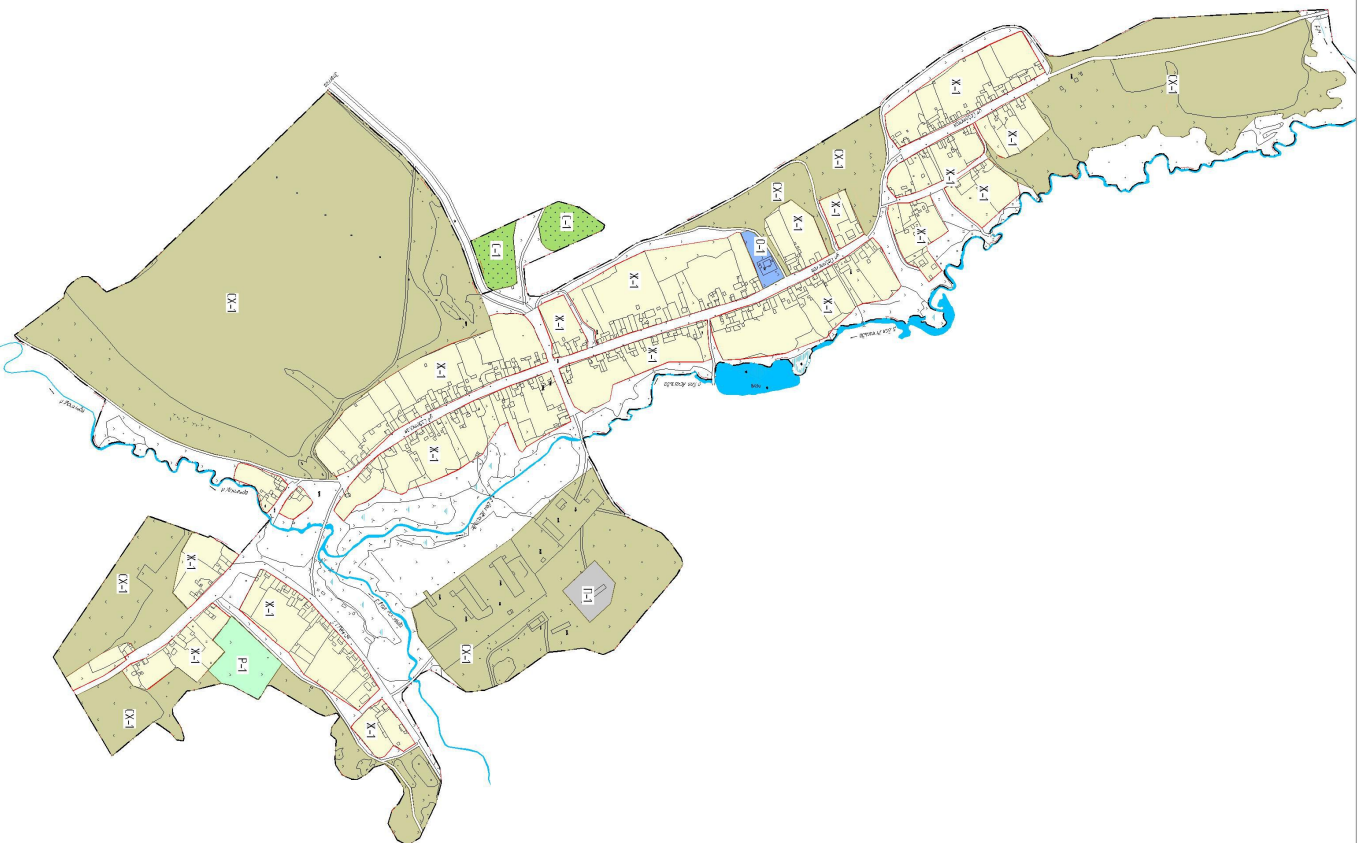
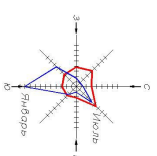
M₁: 5000







ООО "Бэстит"	
ПРАВИЛА ЗЕМЛЕПОЛЬЗОВАНИЯ И ЗАСТРОЙКИ с.Константиновка с/раи градостроительного зонирования территории	
Генеральный директор	Уразаев Р.Д.
Гл. арх. проекта	Уразаев Р.Д.
Гл. инж. проекта	Мустаев И.А.
Исполнитель	Бакунов И.И.
Исполнитель	Тукташев А.И.
с.Барда 2010	

ПРАВИЛА ЗЕМЛЕПОЛЬЗОВАНИЯ И ЗАСТРОЙКИ

д. Нижняя Искильда Бардымского муниципального района Пермского края

Карта градостроительного зонирования территории



-  Граница поселения
-  Зоны и объекты
-  Объекты недвижимости
- Жилые зоны**
-  Ж-1 Зона застройки индивидуальной жилой застройки
- Общественно-деловые зоны**
-  О-1 Зона делового, общественного и коммерческого назначения
- Зоны сельскохозяйственного использования**
-  СХ-1 Зона сельскохозяйственного назначения
- Рекреационные зоны**
-  Р-1 Рекреационные зоны
- Производственные зоны**
-  П-1 Зона производственно-коммунальных объектов IV, V класса опасности
- Зоны специального назначения**
-  С-1 Зона кладбищ

М 1:5000

000 "Солны"

ПРАВИЛА ЗЕМЛЕПОЛЬЗОВАНИЯ И ЗАСТРОЙКИ
территории поселения «Нижняя Искильда»
Бардымского муниципального района Пермского края

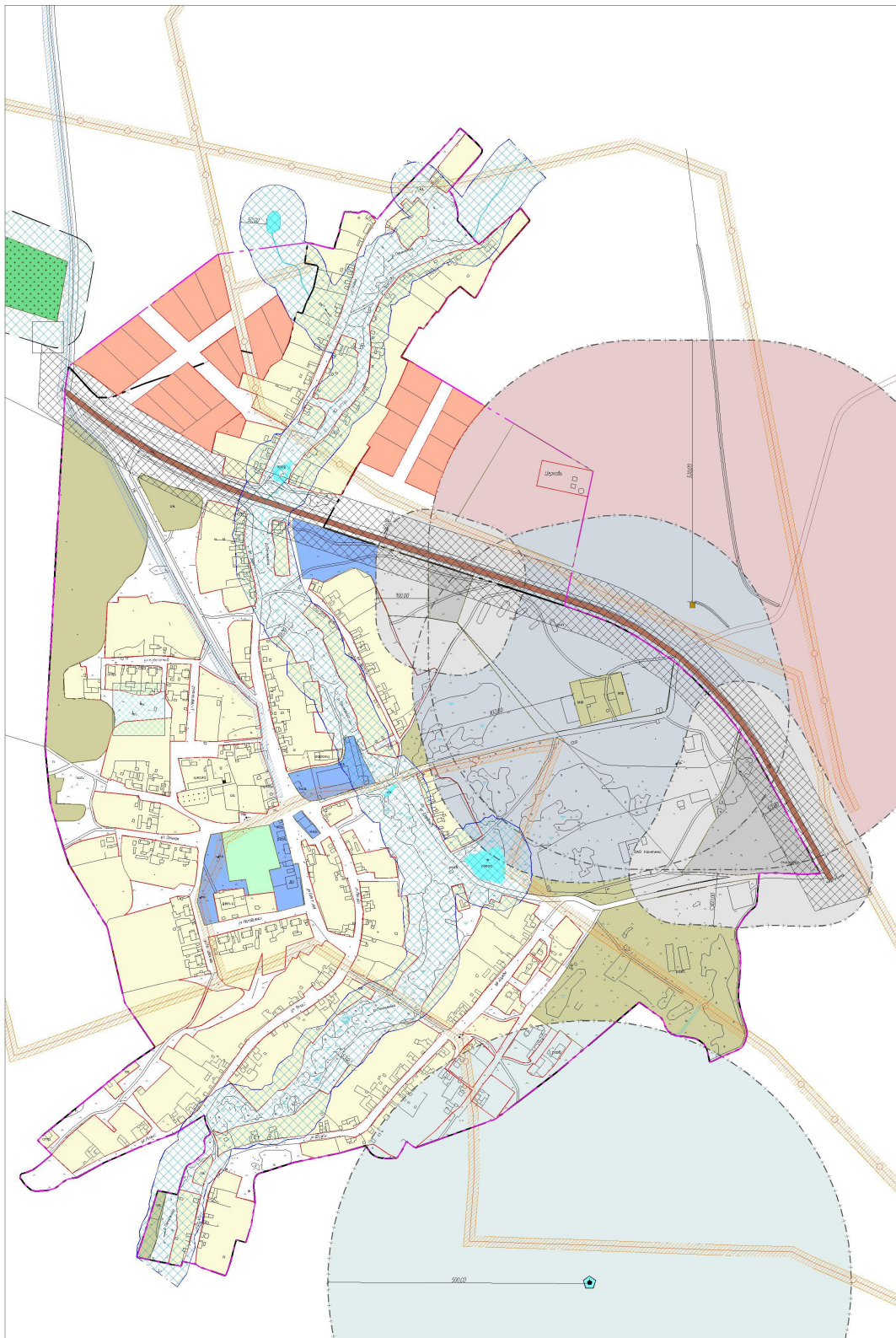
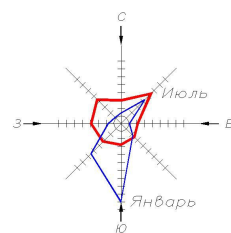
Генеральный заказчик	Муниципальное предприятие «Искильда»
Генеральный проектировщик	Муниципальное предприятие «Искильда»
Генеральный архитектор	Муниципальное предприятие «Искильда»
Генеральный инженер	Муниципальное предприятие «Искильда»
Генеральный экономист	Муниципальное предприятие «Искильда»
Генеральный юрист	Муниципальное предприятие «Искильда»
Генеральный бухгалтер	Муниципальное предприятие «Искильда»
Генеральный менеджер	Муниципальное предприятие «Искильда»

СЭЗ-003

ПРАВИЛА ЗЕМЛЕПОЛЬЗОВАНИЯ И ЗАСТРОЙКИ

с.Печмень Бардымского муниципального района Пермского края

Карта санитарно-защитных и водоохранных зон



- Граница села
- Планируемая граница села
- Здания и сооружения
- Водные поверхности
- Жилые зоны**
 - Зона застройки индивидуальными жилыми домами
- Общественно-деловые зоны**
 - Зона делового, общественного и коммерческого назначения
- Рекреационные зоны**
 - Рекреационные зоны
- Зоны сельскохозяйственного использования**
 - Зона сельскохозяйственного назначения
- Производственные зоны**
 - Зона производственно-коммунальных объектов IV, V класса вредности
- Зоны специального назначения**
 - Зона скотомогильника
 - Свалки, полигоны ТБО
- Санитарно-защитные зоны**
 - СЗЗ объектов сельскохозяйственного назначения III класса вредности
 - СЗЗ производственно-коммунальных объектов
 - Водоохранные зоны
 - СЗЗ водозаборов - 50 м
 - Охранные зоны высоковольтных ЛЭП (6, 10 кВ) - 10 м
 - СЗЗ кладбищ - 50 м
 - Охранная зона газопровода высокого давления - 9 м
 - СЗЗ скотомогильника
 - СЗЗ свалок и полигонов ТБО
 - Придорожная полоса 50 м

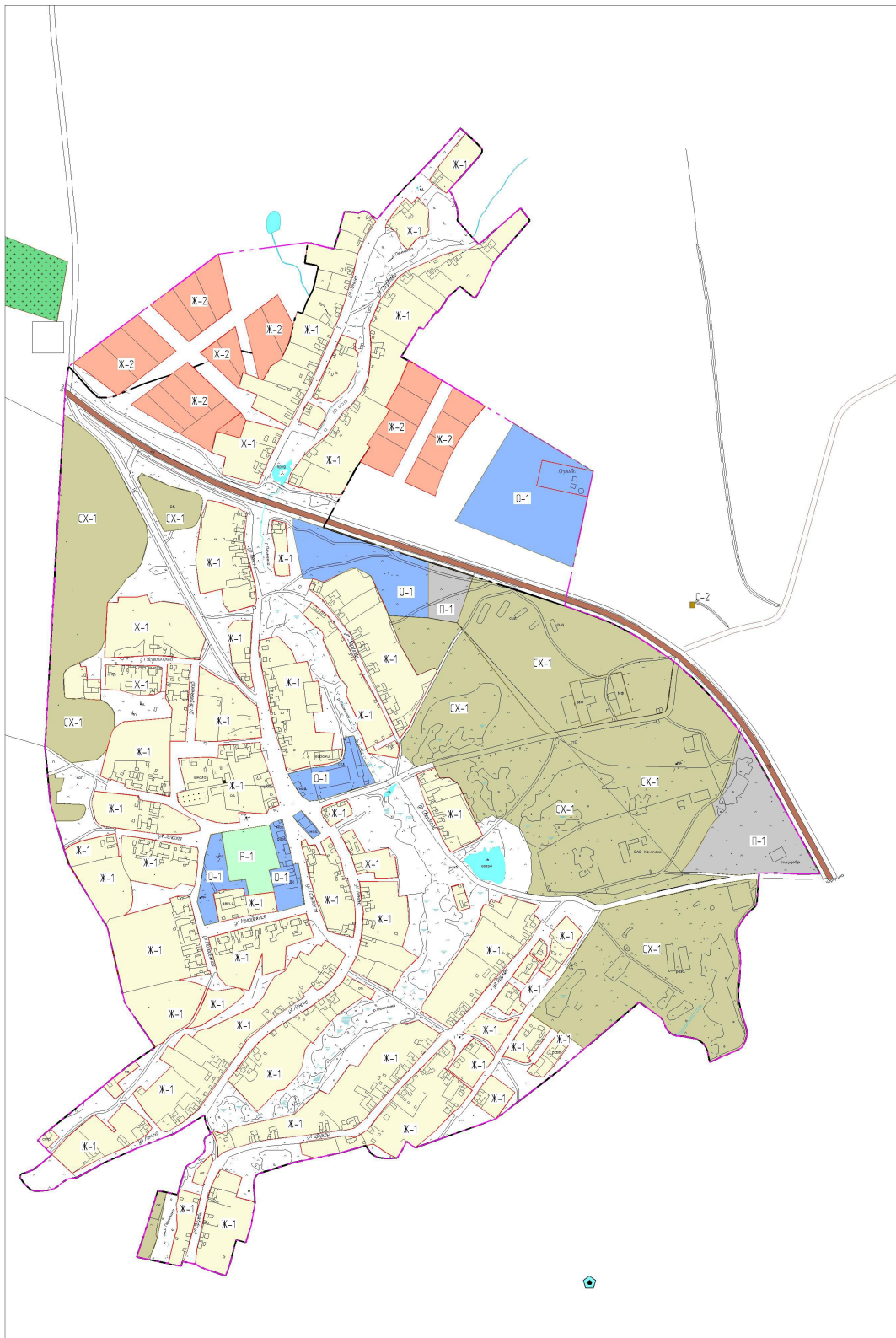
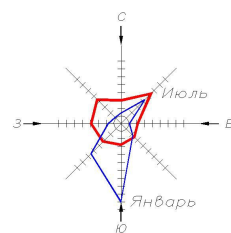
М 1:5000












ООО "Бурда"	
ПРАВИЛА ЗЕМЛЕПОЛЬЗОВАНИЯ И ЗАСТРОЙКИ с.Печмень Карта санитарно-защитных и водоохранных зон	
Генеральный директор Гл. инж. проекта Исполнитель	Чусовый Р.Д. Чусовый Р.Д. Мустаев И.А. Бажуков И.И. Тукташевбаев А.И.
с.Барда 2010	

ПРАВИЛА ЗЕМЛЕПОЛЬЗОВАНИЯ И ЗАСТРОЙКИ

с.Печмень Бардымского муниципального района Пермского края

Карта градостроительного зонирования территории



-  Граница села
-  Планируемая граница села
-  Здания и сооружения
-  Водные поверхности
- Жилые зоны**
-  Ж-1 Зона застройки индивидуальными жилыми домами
- Общественно-деловые зоны**
-  О-1 Зона делового, общественного и коммерческого назначения
- Рекреационные зоны**
-  Р-1 Рекреационные зоны
- Зоны сельскохозяйственного использования**
-  СХ-1 Зона сельскохозяйственного назначения
- Производственные зоны**
-  П-1 Зона производственно-коммунальных объектов IV, V класса вредности
- Зоны специального назначения**
-  С-2 Зона скотомогильника
-  Свалки, полигоны ТБО

М 1:5000

ООО "Балтия"	
ПРАВИЛА ЗЕМЛЕПОЛЬЗОВАНИЯ И ЗАСТРОЙКИ с.Печмень Карта градостроительного зонирования территории	
Генеральный директор	Числов Р.Д.
Гл. арх. проекта	Числов Р.Д.
Исполнитель	Мустаев И.А.
Исполнитель	Бажуев И.И.
	Тукташевба А.И.
с.Барда 2010	